

CUENTA PÚBLICA

#LA LLUVIA *NO* PARA

HOY LA EMERGENCIA SON LAS INUNDACIONES

FONDOS RECAUDADOS



PERSONAS
BENEFICIADAS
6.450

RECAUDACIÓN
\$277.660.724



- Personas naturales:
\$84.574.783
- Empresas:
\$41.300.000*

- Especies:
\$151.785.941

*\$39.300.000 comprometidos

EGRE SOS

CONSOLIDADO GASTOS	
Insumos	\$3.745.778
Tarjetas de Reconstrucción	\$81.000.000
Causas humanas	\$21.700.000
Gastos Terreno	\$5.741.965
Especies	\$151.785.941
Gastos por ejecutar	\$13.687.040
Total	\$277.660.724



DONACIONES EN ESPECIES

DONACIÓN EN ESPECIES RECIBIDAS	VALOR COMERCIAL
Alimentos	\$325.200
Bebestibles (Aguas, bebidas y leche)	\$ 15.500.000
Artículos para el hogar (Colchones)	\$ 51.676.960
Especies en proceso de entrega (1500 cajas de limpieza, 500 cajas de alimento y productos de limpieza y aseo personal)	\$84.283.781
Total	\$151.785.941

Al 26 de junio de 2024, hemos beneficiado a 6.450 personas, con diferentes tipos de ayuda recibida tanto por donantes como por la misma gestión y disponibilidad de recursos de Desafío. Por lo anterior, se presenta el siguiente desglose:

Categoría	Cantidad	Beneficiarios	Donante
 Agua En litros.	12.456	2.100	CCU
 Artículos para el hogar Colchones.	275	275	Rosen
 Bebestibles Leche en litros.	16.320	2.352	Soprole
 Insumos médicos Camas clínicas.	6	6	Campaña "Hoy la emergencia son las inundaciones"
 Kit de limpieza Cloro, confort, pala, escoba, trapero, guante y toallas novas.	157	281	Campaña "Hoy la emergencia son las inundaciones"
 Kit de remoción de escombros Palas, guantes, carretillas, antiparras y sacos.	32	363	Campaña "Hoy la emergencia son las inundaciones"
 Insumos para secado Hidrolavadoras, calefactor tipo dragón y leña.	*	517	Campaña "Hoy la emergencia son las inundaciones"
 Artículos de seguridad Botas para el agua.	200	200	Campaña "Hoy la emergencia son las inundaciones"
 Tarjeta de reconstrucción Monto c/u \$300.000.	116	116	Campaña "Hoy la emergencia son las inundaciones"
 Raciones de Alimento Comida perecible.	240	240	Camanchaca
Total		6.450	








*Se proporcionó el uso de calefactores que han sido compartidos por las comunidades, y entrega de leña (troncos).

¿QUÉ HEMOS ENTREGADO?

CAUSAS HUMANAS

Finalmente, el **equipo de A Mi Sí Me Importa** de Desafío ha identificado y priorizado a las familias más afectadas por las **inundaciones en la comuna de Curanilahue**, con el objetivo de brindarles un apoyo integral en áreas claves como emprendimiento, educación y salud. Nos hemos enfocado principalmente en **ayudarles a recuperar herramientas, máquinas e insumos dañados** durante la emergencia, facilitando así su retorno a las actividades laborales y la restauración de sus principales fuentes de ingreso. Además, **hemos proporcionado ayudas técnicas como camas clínicas, sillas de ruedas y materiales de estudio** perdidos durante este difícil período, contribuyendo así a mejorar su calidad de vida.

Detalle

	N° de causas:	
	13	
	Emprendimiento:	
	6	casos
	Salud:	
	6	casos
	Educación:	
	1 caso	
	Sector:	
	Curanilahue	
	Monto total de causas:	
	\$21.700.000	
	Etapa de proyecto:	
	Validación	
	% de avance de validación:	
	100%	





DESPLIEGUE EQUIPO



REGIÓN DE BIOBÍO

Arauco

Curanilahue

Pichilo

Santa Juana

REGIÓN DE VALPARAÍSO

Quilpué

Viña del Mar



HOY LA EMERGENCIA SON LAS INUNDACIONES

11. 06. 2024
INUNDACIÓN

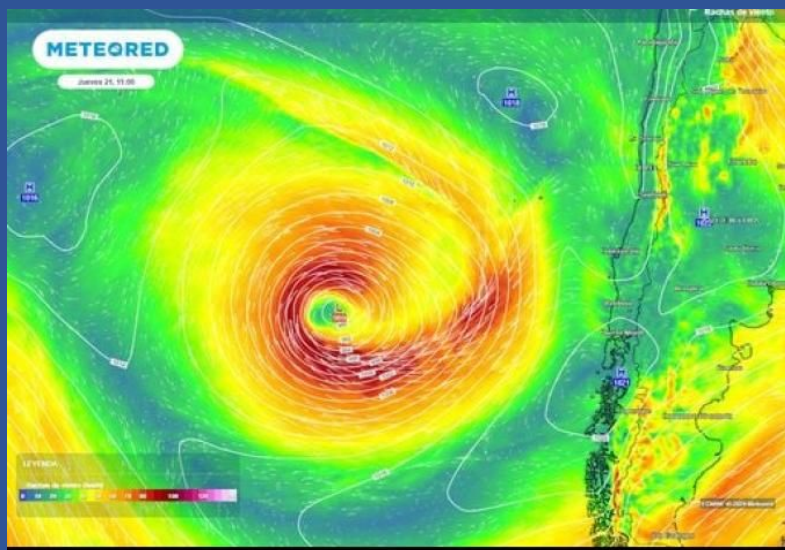
En la madrugada del día jueves 13 de junio, las autoridades y el Gobierno llamaron a la ciudadanía a prepararse para el evento meteorológico.

Consecuencias, en parte, por:

- i. El ciclón formado en el océano Pacífico (Véase Figura 1) y que amenazó al país por varios días; y
- ii. Por la presencia de un río atmosférico de categoría 4 a 5, las más altas en la escala de clasificación (Urbina, 2024).

Lo que abrió el paso a un sistema frontal que se desplegó desde la región de Coquimbo hasta Aysén.

Siendo una de las problemáticas principales y componente divergente de afectación interregional el hecho de la saturación de los suelos por la caída de agua, lo que hace a ciertas zonas más propensas a inundaciones. Que en último término, dirigió su intensidad a la zona centro-sur de Chile durante la penúltima semana de junio. El cual tuvo por desenlace, entre otras cosas, evacuaciones, cierres de rutas en distintas localidades por desbordes y accesos cubiertos de nieve, e incluso, un tornado.



Fuente: Meteored (1 de junio de 2024) en [I13](#). Todo lo que tienes que saber del ciclón que se espera en los próximos días

De acuerdo a la información emitida por SENAPRED, los fenómenos provocaron estragos importantes en varias regiones del país. De modo que esta situación demandó una respuesta rápida y efectiva ante la emergencia y en la posterior recuperación tanto de las zonas como de las personas afectadas, considerando sus bienes y su integridad.



SITUACIÓN EN TERRENO

La emergencia meteorológica monitoreada constantemente por SENAPRED abarca desde la región de Coquimbo hasta la región de La Araucanía, abordando también a la región de Los Ríos a modo de supervisión fluvial. Lo cual se debe a que el primer evento meteorológico, iniciado el 11 de junio de 2024, tuvo por zona 0 al sur del país que contempló un total de 11.126 damnificados. Particularmente, las regiones más afectadas fueron:

- La **región del Biobío** con **10.638 personas damnificadas** y **4.460 viviendas afectadas** en diversos grados.
- La **región de la Araucanía** con **97 damnificados**, pero con **516 hogares afectados** por el evento meteorológico.
- La **región de Ñuble** con **159 personas damnificadas** y **224 viviendas afectadas** en mayor o menor medida.

Sin embargo, desde SENAPRED se identificó un segundo evento meteorológico, iniciado alrededor del 19 de junio, que tomó por tendencia la zona centro. Que advirtió a la población de tomar resguardos ante desbordes de ríos y esteros en las regiones de Valparaíso, Metropolitana y O'Higgins. Dejando un saldo menor de damnificados que el evento anterior, alrededor de 1.679 personas, pero más de 10.000 viviendas afectadas en total. En concreto, estas últimas dos regiones se vieron afectadas de la siguiente manera:

- La **región Metropolitana** tuvo **1.079 personas damnificadas** y **9.123 viviendas** afectadas en diferentes grados.
- La **región de O'Higgins** tuvo **586 damnificados** y **2.992 viviendas afectadas** por este sistema frontal.



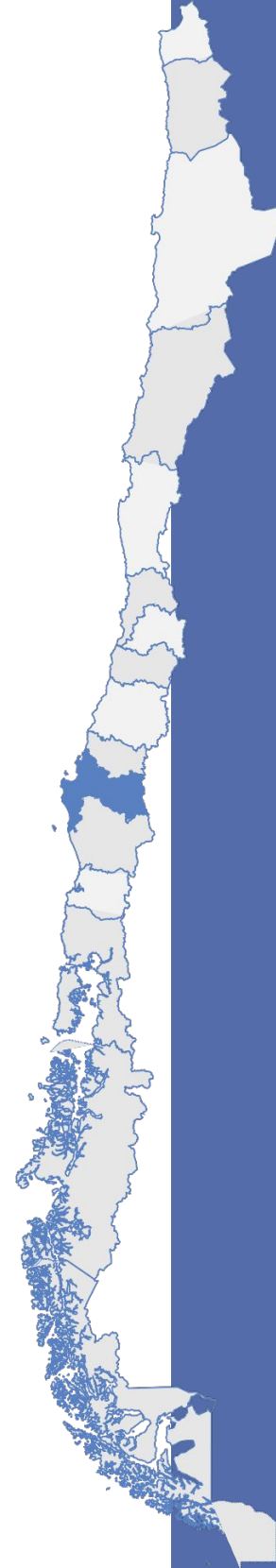
REGIONES AFECTADAS

Se llegaron a registrar alrededor de 33 comunas afectadas de alguna forma u otra por los pronósticos meteorológicos, dejando un saldo de 10.638 personas damnificadas en la región. Siendo las comunas más afectadas Arauco con 5.166 de su población damnificada y Curanilahue con 3.003 personas damnificadas.

En concreto, el principal riesgo producto del evento meteorológico identificado tanto por la delegada presidencial de la región del Biobío y por el Servicio Nacional de Geología y Minería (SERNAGEOMIN) radica en las remociones en masa. Ello debido a que los suelos se encontraban debilitados y saturados de agua desde el ciclón (Dresdner, 2024), registrándose estos eventos en 8 comunas, en detalle:

01. Arauco.
02. Curanilahue
03. Lota
04. Quilaco
05. San Rosendo
06. San Pedro de la Paz
07. Talcahuano
08. Tomé

Además, para esta región el historial de SENAPRED también contempló, por un lado, problemas de conectividad en rutas debido al sistema frontal. Junto a la presencia de un tornado con fuertes vientos en Penco, dadas las condiciones de la masa de aire que han afectado a toda la región sur del Biobío (Zúñiga, 2024).



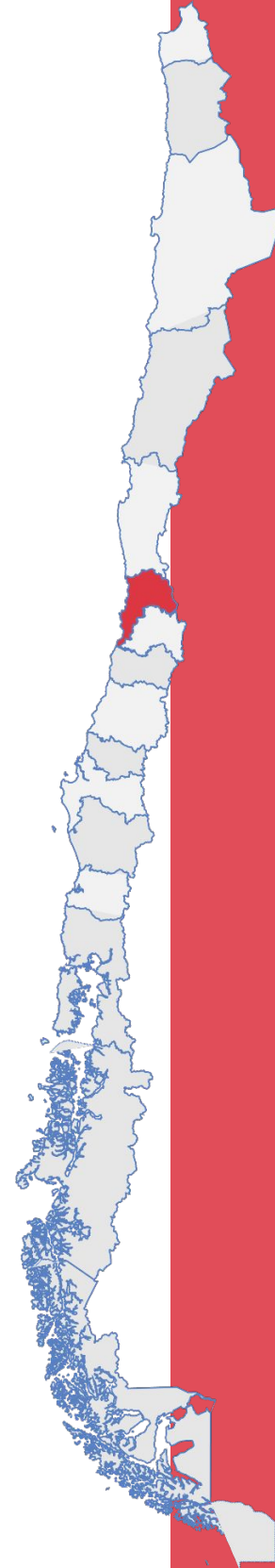
VIII REGIÓN






REGIONES AFECTADAS

Por su parte, esta región registró **afectaciones a raíz del segundo sistema frontal** ocurrido en el país, las cuales afortunadamente no implicaron daños directos a quienes habitan la región. Sin embargo, las principales situaciones de emergencia se constataron en las provincias de Valparaíso y Marga Marga debido a las precipitaciones, junto a las crecidas fluviales y las remociones en masa. Que derivó en el aislamiento de 20 personas y cortes de ruta no menores para la conectividad regional. **Particularmente para Desafío Levantemos Chile fue urgente el apoyo en localidades de Quilpué y Viña del Mar**, en su momento golpeadas severamente con los incendios del verano de 2024, ya que se informó de deslizamientos de tierra.



V REGIÓN





72 hrs

- Dentro de las primeras 72 hrs de declarada la alerta roja para la región del Biobío, se activa el protocolo de emergencia en su fase inicial con ayudas de primera necesidad por sistema frontal. Mientras que el equipo de Emergencias se encontraba en terreno para levantar necesidades.

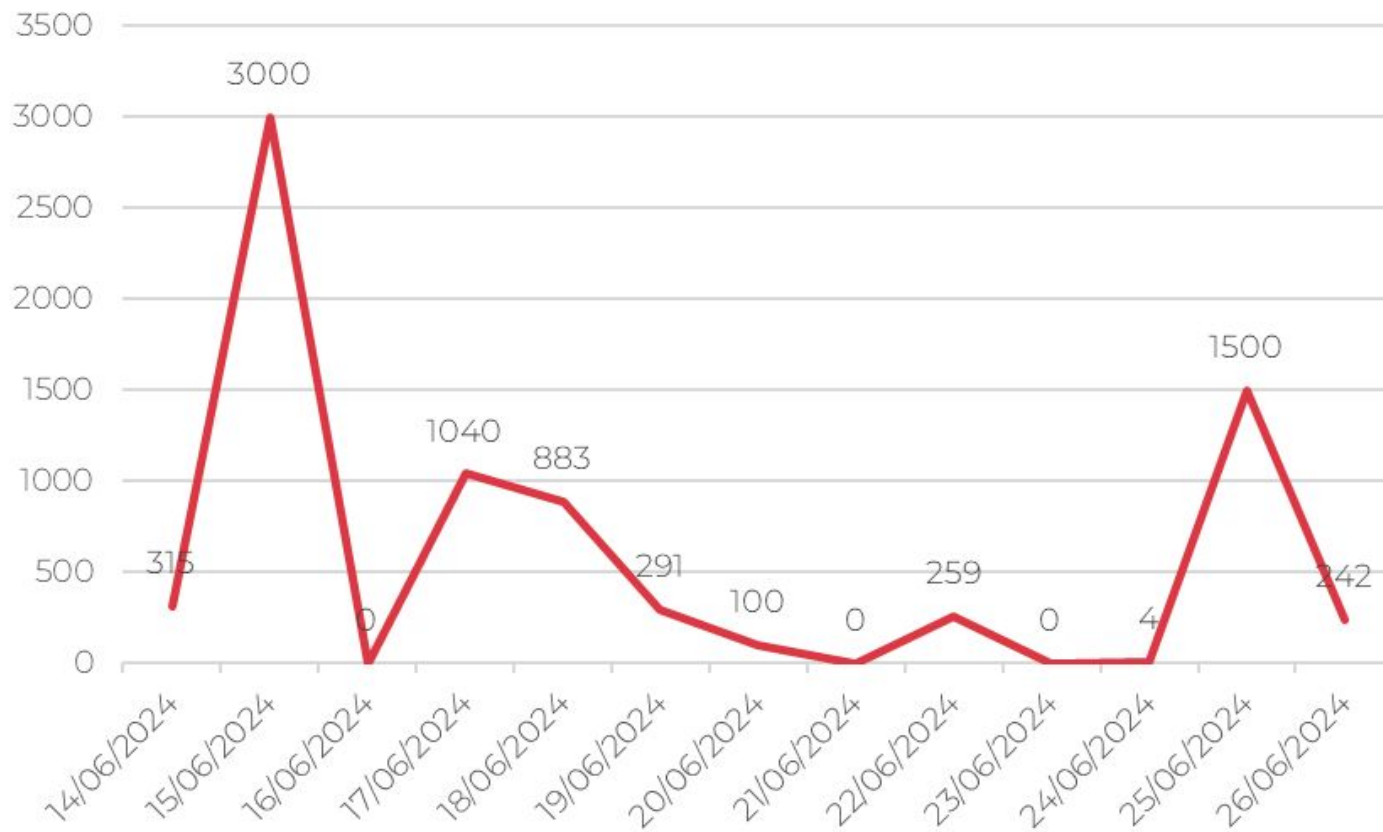


- El **11 de junio**, el Ministerio del Interior y Seguridad Pública emitió el Decreto Supremo N°199, de 2024, publicado en el Diario Oficial del día, otorgando a la Región del Biobío el carácter de zona afectada por la catástrofe. Y que, por tanto, nos habilita para **recibir donaciones de especies y dinero bajo la Ley de Catástrofes** por el plazo de un año a contar del 11 de junio.
- El **13 de junio se inicia campaña** para el apoyo de las distintas comunidades con (a) kits de remoción de escombros y barro, (b) kits de limpieza y primera necesidad, y (c) kits de abrigo.



¿QUÉ HEMOS HECHO?

Asimismo, la cantidad de personas beneficiarias fue la siguiente según los días en los que desafío inició su ayuda en terreno:



El peak de ayuda se produjo el día 15 de junio, en donde se ayudó, principalmente, con la **entrega de insumos para secado compuestos por turbo calefactores tipo dragones e hidrolavadoras, además de la entrega de kits de remoción de escombros.** La ayuda mencionada ya se encontraba inventariada dentro de los recursos disponibles por Desafío.

En los días posteriores se realizó la entrega de las otras ayudas recibidas, tales como bebestibles y artículos para el hogar.

Finalmente, desde el 22 de junio se han entregado 116 de las 300 tarjetas de reconstrucción de \$300.000 a los afectados de Curanilahue y Viña del Mar.





#LA LLUVIA *NO* PARA

HOY LA EMERGENCIA SON LAS INUNDACIONES



Desafío
Levantemos Chile

EN
ACCIÓN
CON

Banco de Chile **cmpc.**